


INWESTOR:	Miasto Szczecinek Plac Wolności 13 78-400 Szczecinek
-----------	--

TEMAT:	PROJEKT ELEMENTÓW MAŁEJ ARCHITEKTURY W MIEJSCU PUBLICZNYM działka nr 317/4 ob. 0027 ul. Różana- Szczecinek
--------	---

STADIUM:	PROJEKT ZAGOSPODAROWANIA TERENU
----------	---------------------------------

PROJEKTANT:	TOMASZ WOLANIN - architekt Pl. Wolności 13 78-400 Szczecinek
-------------	--

BRANŻA:	PROJEKTANCI:	upr.proj.	Podpis i pieczęć
---------	--------------	-----------	------------------

ARCHITEKTURA: PROJEKTANT (AUTOR PROJEKTU)	TOMASZ WOLANIN	64/07/DOIA	
---	----------------	------------	---

SZCZECINEK	KWIECIEŃ	2025	NR EGZ.
------------	----------	------	---------

OPIS

do projektu obiektów małej architektury w miejscu publicznym na terenie dz. nr 317/4
obr. 0027 przy ul. Różanej w Szczecinku

CZĘŚĆ OGÓLNA

1. Inwestor: Miasto Szczecinek - Pl. Wolności 13, 78-400 Szczecinek

2. Dane wyjściowe.

- Uzgodnienie koncepcji architektonicznej z Inwestorem
- Wizja lokalna na terenie inwestycji
- Mapa do celów projektowych w skali 1:500

1. Stan istniejący

Działka nr 317/4 usytuowana jest w Szczecinku przy ul. Różanej. Jest terenem wolnym od zabudowy przeznaczonym w miejscowym planie pod lokalizację tego typu obiektów.

Opis części planu zagospodarowania terenu

1. Zagospodarowanie terenu

Na opisywanym terenie proponuje się realizację elementów małej architektury na wolnym powietrzu dla mieszkańców.


Zestawienie elementów wg. ZESTAWIENIA PONIŻEJ



Uwaga: elementy mocowane no gruntu za pomocą fundamentów systemowych- opartych o gotowe elementy.

Sporządził:

mgr. inż. arch. Tomasz Wolanin

Opis przedmiotu zamówienia
Strefa Relaksu – Plaża Świątki
 wykaz i opis urządzeń do rekreacji
 do dostarczenia i zamontowania

L.p.	nazwa urządzenia	zdjęcie poglądowe urządzenia	opis	ilość
1.	ławka/ hamak z systemem napinania siatki		<p>Wymiary: Długość: ok. 2430 mm +/- 100 mm Szerokość / głębokość: 2000 mm +/- 100 mm Wysokość: 610 mm +/- 50 mm</p> <p>Materiały:</p> <ul style="list-style-type: none"> • Stal kwasoodporna szlifowana • Siatka polipropylenowa w kolorze juty z oczkiem ok. 100x100mm • prefabrykowany fundament betonowy - komplet (2szt.) 	2 szt.
2.	grill parkowy/ ława		<p>Wymiary: Długość: ok. 1720 mm +/- 120 mm Szerokość / głębokość: 1720 mm +/- 120 mm Wysokość: 400 mm +/- 50 mm</p> <p>Materiały:</p> <ul style="list-style-type: none"> • Stal kwasoodporna szlifowana • Beton architektoniczny (jasnoszary) 	1 szt.
3.	Huśtawka/ ławka z napisem „Szczecinek”		<p>Wymiary: Długość: 2300 mm +/- 100 mm Szerokość / głębokość: 1500 mm +/- 100 mm Wysokość: 1800 mm +/- 100 mm</p> <p>Materiały:</p> <ul style="list-style-type: none"> • Stal kwasoodporna lakierowana proszkowo wg palety RAL • Drewno olejowane z barwnikiem lub bez lub drewno lakierowane <p>Kolory: Kolor lakieru stali: do ustalenia Kolor drewna: do ustalenia</p>	1 szt.

			<ul style="list-style-type: none"> • linki bezpieczeństwa (2szt. na zawiesie) • sprężyny ze stali kwasoodpornej • zabezpieczenie przed rozhuśtaniem 	
4.	<i>kosz na śmieci</i>		<p>Wymiary: Pojemność: od 80 l do 110 l</p> <p>Materiały:</p> <ul style="list-style-type: none"> • Polietylen wysokiej jakości odporny na UV lub beton • Kolor: do ustalenia 	2 szt.
5.	<i>grill parkowy/ ława/stół</i>		<p>Wymiary: Długość: 2000 mm +/- 100 mm</p> <p>Materiały:</p> <ul style="list-style-type: none"> • Stal kwasoodporna lakierowana proszkowo wg palety RAL <p>Kolory: Kolor lakieru stali: Do ustalenia</p>	2 szt.

STAROSTA SZCZECINECKI
ul. Warciśława IV 16
78-400 SZCZECINEK

(nazwa organu, do którego zgłoszone zostały prace geodezyjne)

6640.235.2025

(identyfikator zgłoszenia prac geodezyjnych)

PROTOKÓŁ NR 6640.235.2025_22173
weryfikacji wyników zgłoszonych prac geodezyjnych

1 Data otrzymania zawiadomienia o przekazaniu wyników zgłoszonych prac geodezyjnych
28-02-2025 r.

2 Osoba dokonująca weryfikacji

PODGiK/ Krzysztof Czapłowski

(imię i nazwisko, stanowisko służbowe)

3 Nazwa wykonawcy prac geodezyjnych

GEOSYSTEM JERZY CIESZKO ul. Warciśława IV 6/2 78-400 Szczecinek NIP: 673-138-25-68 REGON: 321479920

4 Kierownik prac geodezyjnych

CIESZKO JERZY Nr upr.: 4389 (1,2)

(imię i nazwisko, numer uprawnień zawodowych)

5 Wynik weryfikacji zgodności z obowiązującymi przepisami prawa z zakresu geodezji i kartografii, w szczególności dotyczącymi kompletności przekazanych wyników

☒ pozytywny

☐ negatywny - stwierdzam następujące braki w przekazanej dokumentacji -

6 Wynik weryfikacji zgodności z obowiązującymi przepisami prawa z zakresu geodezji i kartografii, w szczególności dotyczącymi wykonywania pomiarów, o których mowa w art. 2 pkt 1 lit. a ustawy¹ oraz opracowywania wyników tych pomiarów

☒ pozytywny

☐ negatywny - stwierdzam następujące nieprawidłowości wynikające z naruszenia przepisów prawa -

7 Wynik weryfikacji spójności przekazywanych zbiorów danych z bazami danych prowadzonymi przez ten organ

☒ pozytywny

☐ negatywny - stwierdzam następujące błędy w przekazanych zbiorach danych -

8 Ostateczny wynik weryfikacji prac operatu technicznego przekazanego przez wykonawcę uwzględniający wyniki cząstkowe opisane w pkt 5–7

☒ pozytywny²

☐ negatywny

9 Informacje dodatkowe³ -

Krzysztof Bronisław
Czapłowski
Elektron. podpisany przez
Krzysztof Bronisław Czapłowski
Data: 2025.03.03 10:48:12
+21700

03-03-2025 r.

(data i podpis organu lub osoby upoważnionej przez organ)

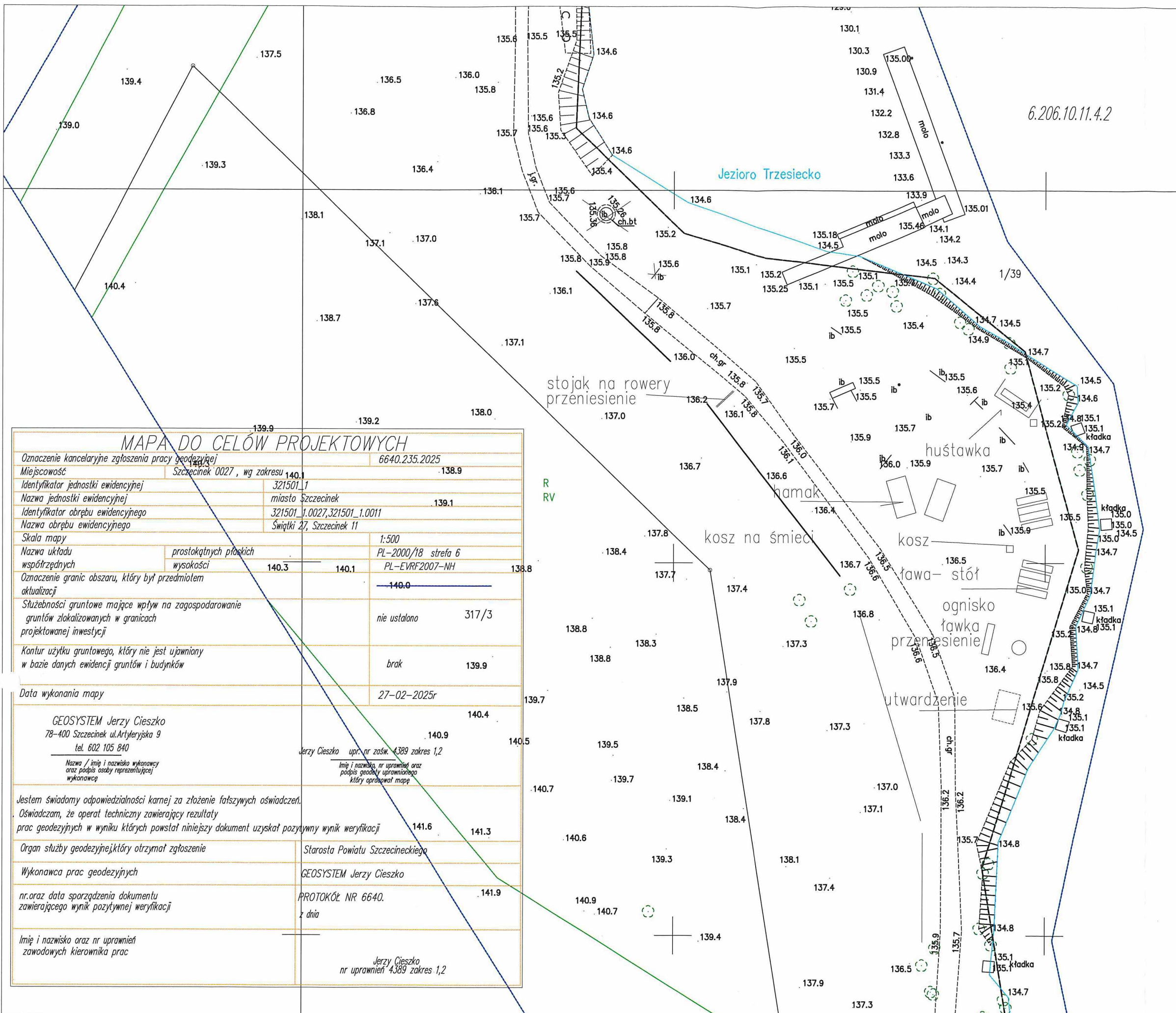
¹ Ustawa z dnia 17 maja 1989 r. - Prawo geodezyjne i kartograficzne (t.j. Dz. U. z 2024 r. poz. 1151 z późn. zm.)

² Wynik pozytywny może być uzyskany pod warunkiem uzyskania pozytywnych ocen w każdym z punktów od 5 do 7

³ Przez informacje dodatkowe należy rozumieć w szczególności informacje o tym, że protokół zawiera wyniki weryfikacji usunięcia nieprawidłowości stwierdzonych we wcześniejszym protokole weryfikacji

⁴ Obowiązek sporządzania dwóch egzemplarzy nie dotyczy protokołu w postaci dokumentu elektronicznego

MAPA DO CELÓW PROJEKTOWYCH		
Oznaczenie kancelaryjne zgłoszenia pracy geodezyjnej		6640.235.2025
Miejscowość	Szczecinek 0027, wg zakresu	
Identyfikator jednostki ewidencyjnej	321501.1	
Nazwa jednostki ewidencyjnej	miasto Szczecinek	
Identyfikator obszaru ewidencyjnego	321501.1.0027,321501.1.0011	
Nazwa obszaru ewidencyjnego	Świątki 27, Szczecinek 11	
Skala mapy	1:500	
Nazwa układu współrzędnych	prostokątnych płaskich wysokości	PL-2000/18 strefa 6 PL-EVRF2007-NH
Oznaczenie granic obszaru, który był przedmiotem aktualizacji	— — — — —	
Służebności gruntowe mające wpływ na zagospodarowanie gruntów zlokalizowanych w granicach projektowanej inwestycji	nie ustalono	
Kontur użytku gruntowego, który nie jest ujawniony w bazie danych ewidencji gruntów i budynków	brak	
Data wykonania mapy	27-02-2025r	
<div style="display: flex; justify-content: space-between;"> <div> <p>GEOSYSTEM Jerzy Cieszeko 78-400 Szczecinek ul.Artyleryjska 9 tel. 602 105 840</p> <p><small>Nazwa / imię i nazwisko wykonawcy oraz podpis osoby reprezentującej wykonawcę</small></p> </div> <div style="text-align: right;"> <p>GEODETA mgr inż. Jerzy Cieszeko nr uprawnień 4389 Jerzy Cieszeko upr. nr 4389 zakres 1,2</p> <p><small>Imię i nazwisko, nr uprawnień oraz podpis geodety uprawnionego który opracował mapę</small></p> </div> </div>		
<p>Jestem świadomy odpowiedzialności karnej za złożenie fałszywych oświadczeń. Oświadczam, że operat techniczny zawierający rezultaty prac geodezyjnych w wyniku których powstał niniejszy dokument uzyskał pozytywny wynik weryfikacji</p>		
Organ służby geodezyjnej, który otrzymał zgłoszenie	Starosta Powiatu Szczecineckiego	
Wykonawca prac geodezyjnych	GEOSYSTEM Jerzy Cieszeko	
nr. oraz data sporządzenia dokumentu zawierającego wynik pozytywnej weryfikacji	PROTOKÓŁ NR 6640.235.2025-22173 z dnia 03.03.2025 r.	
Imię i nazwisko oraz nr uprawnień zawodowych kierownika prac	<div style="text-align: right;"> <p>GEODETA mgr inż. Jerzy Cieszeko nr uprawnień 4389 zakres 1,2</p> </div>	



OŚWIADCZAM, ŻE PRJOEKT ZAGOSPODAROWANIA TERENU ZOSTAŁ SPORZĄDZONY NA KOPII MAPY DO CELÓW PROJEKTOWYCH ZGODNEJ Z ORYGINAŁEM			
MGR INŻ. ARCH. TOMASZ WOLANIN		PODPIS	
PROJEKT CHRONIONY PRAWEM AUTORSKIM. ROZPOWISZCZANIE NIEJEDYNOGÓRNO OPRACOWAŃ, JAK IŻ JEDNO FRAGMENTÓW, W TYM KONCEPCJI WYKONANYCH RYSUNKÓW, A POWNATO UMIESZCZANIE W SYSTEMACH PRZECIWOPIĘCIOWYCH DANYCH – ZA WYJĄTKIEM WŁASNYCH ORGANÓW ADMINISTRACJI, PRZEKAZUJĄC W JAKIEKOLWIEK FORMIE, W TYM ELEKTRONICZNEJ, MECHANICZNEJ, FOTOKOPII, REPRODUKCJI, PRZEDRUKU ORAZ DOKONYWANIE ZMIAN BEZ ZGODY AUTORA, JEST ZABRONIONE I PODLEGA ODPOWIEDZIALNOŚCI KARNEJ Z TITCJY ART. 116,117,118 USTAWY Z DNIA 4 LUTEGO 1994R. O PRAWIE AUTORSKIM I PRAWACH POŚREDNIACH (DZ.U. nr 24, poz.25 z 1994r.)			
OBIEKTY MAŁEJ ARCHITEKTURY W MIEJSCU PUBLICZNYM DZIAŁKA NR 317/4 OBR. 27 UL. KOPERNIKA – SZCZECINEK			
INWESTOR MIASTO SZCZECINEK PL. WOLNOŚCI 13 78-400 SZCZECINEK			
WYKONAWCA		ARCHITEKT TOMASZ WOLANIN PL. WOLNOŚCI 13 78-400 SZCZECINEK	
FAZA BRANŻA PROJEKT ZAGOSPODAROWANIA TERENU			
TEMAT ETAP 2 SCGEMAT PRZENIESIENIA ISTN. PLACU ZABAW			
OPRACOWAŁ MGR INŻ. ARCH. TOMASZ WOLANIN	UPR. 64/07/DOIA	DATA 04.2025	PODPIS
SKALA 1:500		INDEKS A	
DATA 04.2025		NR. RYSUNKU A2	