


## Miasta partnerskie

### **Bergen op Zoom**




Miasto w południowo-zachodniej Holandii, położone nad Skaldą Wschodnią w Północnej Brabancji; 50 tys. mieszkańców (1991). Niegdyś potężnie ufortyfikowany port morski, który został odcięty od morza specjalną groblą. Prawa miejskie w 1287 r. Ważny ośrodek przemysłu chemicznego, drzewnego, metalowego, spożywczego (fabryka glukozy, zakłady spirytusowe) i rybołówstwa - hodowla ostryg i homarów. Zabytki: kościół Grote Kerk (XIV w.), pozostałości fortyfikacji (XIII, XIV w.), ratusz (XVII w.).

Umowę o współpracy podpisano: 20.06.1992 r.

<http://www.bergenopzoom.nl/>

**Neustrelitz**




Miasto w Meklemburgii - Pomorzu Przednim, w północno-wschodnim kraju związkowym Republiki Federalnej Niemiec, na Pojezierzu Meklemburskim, w sąsiedztwie Parku Narodowego Muritz. Neustrelitz położone jest nad jeziorami Glambeck, Zieker i dzięki kanałowi Kammerkanal połączone jest ze skanalizowaną Hawelą. Pierwsza wzmianka o miejscowości pochodzi z 1278. Kontakty administracyjne Szczecinka z Neustrelitz sięgają lat osiemdziesiątych ubiegłego stulecia.

Umowę o współpracy podpisano:

26.06.1998 r.

<http://www.neustrelitz.de/>

**Noyelles sous Lens**




Położone na obrzeżach górniczego miasta Lens. Gmina zajmuje 362 hektarów. Zamieszkiwana jest przez liczną rzeszę Polaków, którzy przybyli na te tereny na początku XX wieku. Pierwsze wzmianki historyczne o Noyelles sous Lens pochodzą z 966 roku. Miasto przez wieki nazywało się Niaule, Nigella juxta (1170), Noella juxta Betricourt (1180), Noella (1189), Noyelle (1416), w Noyelles (1515), aby w końcu na stałe przybrać nazwę NOYELLES sous LENS.

Umowę o współpracy podpisano: 4.04.1984 r.

<http://www.noyelles-sous-lens.fr/>

**Söderhamn**



Położone około 250 km od Sztokholmu, trzynastotysięczne szwedzkie miasteczko (cała gmina łącznie z terenami podmiejskimi – około 25 tysięcy). Miejscowość znajduje się na wschodnim wybrzeżu. Miasto otoczone jest pięknym archipelagiem z wieloma zatokami i wyspami, co stanowi bezsprzecznie jego największy atut turystyczny. Posiada też bogate tradycje przemysłowe. Istniała tu między innymi fabryka broni, potem rozwinął się przemysł tartaczny. W ostatnich latach nastąpiły jednak duże zmiany gospodarcze, redukujące znacznie ilość miejsc pracy w

przemysle, co wymusiło zmianę strategii rozwoju Söderhamn.

Umowę o współpracy podpisano: 19.02.2008 r.

<http://www.soderhamn.se>

- [Share: Facebook](#)
- [Print](#)
- [PDF](#)